

L'Écho

des 2 Rives



MARS 2017



Crédit photo : Sébastien Vallée

**POUR LA PROTECTION, LA CONSERVATION ET
LA MISE EN VALEUR DU FLEUVE SAINT-LAURENT**



Mot de la directrice

Bonjour à tous !

Voici l'édition printanière de l'Écho des Deux Rives ! L'hiver qui tire à sa fin nous a permis de compiler et d'analyser des données et de rencontrer des citoyens de notre territoire afin de leur présenter notre travail; plus particulièrement dans le secteur du lac Saint-Paul à Bécancour et dans le secteur de l'île Carignan à Champlain. C'est toujours un grand plaisir de rencontrer des citoyens et d'entendre ce qu'ils ont à nous dire. Vous pourrez prendre connaissance des résultats de ces rencontres dans les pages qui suivent.

L'année 2016-2017 qui se termine nous a permis de refaire notre identité visuelle, vous constaterez que notre logo a été revu afin de le simplifier et de développer une image de marque qui représentera la ZIP. Au cours des prochains mois, vous verrez sans doute les changements apportés aux documents que nous produisons. En lien avec notre nouvelle identité visuelle, notre site internet s'est refait une beauté et sera mis en ligne sous peu. Il sera maintenant plus facile pour notre équipe de vous tenir informé des projets de la ZIP.

Actuellement, nous en sommes à nos derniers préparatifs pour entamer la nouvelle année. 2017-2018 sera une année au cours de laquelle plusieurs projets diversifiés seront sur la table. Plusieurs opportunités s'ajouteront assurément en cours de route et nous serons à même de vous en faire part à l'occasion de notre prochain bulletin.

Bonne lecture !

Mylène Vallée

Notre assemblée générale annuelle (AGA) aura lieu le 6 juin 2017, à Bécancour. Surveillez vos courriels et notre nouveau site internet pour plus de détails.

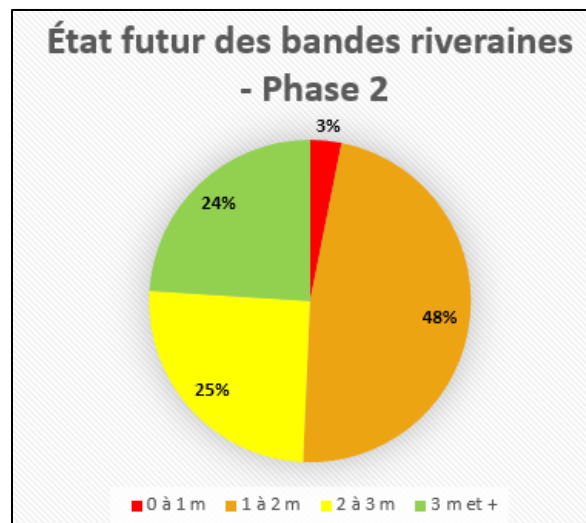
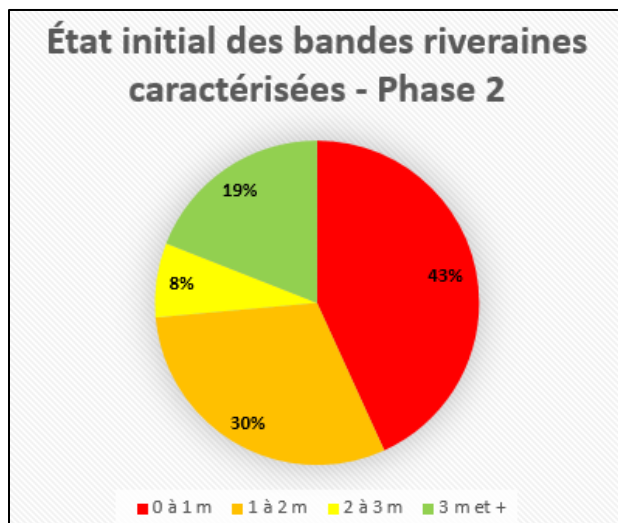
Embarquez dans la bande pour la conservation du lac Saint-Paul à Bécancour – Phase 2

Le projet en agroenvironnement pour le lac Saint-Paul vise à améliorer la qualité de l'eau et les habitats fauniques du lac Saint-Paul et des cours d'eau qui s'y déversent. La **phase 2** concerne le cours d'eau Héon et la rive sud du lac Saint-Paul. Notre équipe a caractérisé environ 35 kilomètres de bandes riveraines au printemps dernier. Des analyses d'eau et des pêches expérimentales ont également été effectuées. Au cours de l'hiver, notre équipe a procédé aux rencontres des producteurs agricoles.

Jusqu'à présent, 75 % des producteurs agricoles de la phase 2 ont été rencontrés afin de leur remettre leur plan d'action personnalisé. Les résultats sont très encourageants jusqu'à maintenant et ils ont presque tous accepté d'améliorer la qualité de leurs bandes riveraines.

Plus de 350 hectares de boisés de ferme seront mis en conservation volontaire, ainsi qu'un minimum de 3,8 hectares de bandes riveraines. L'implantation de nouvelles bandes riveraines, quant à elle, est possible sur un peu plus de 12 kilomètres.

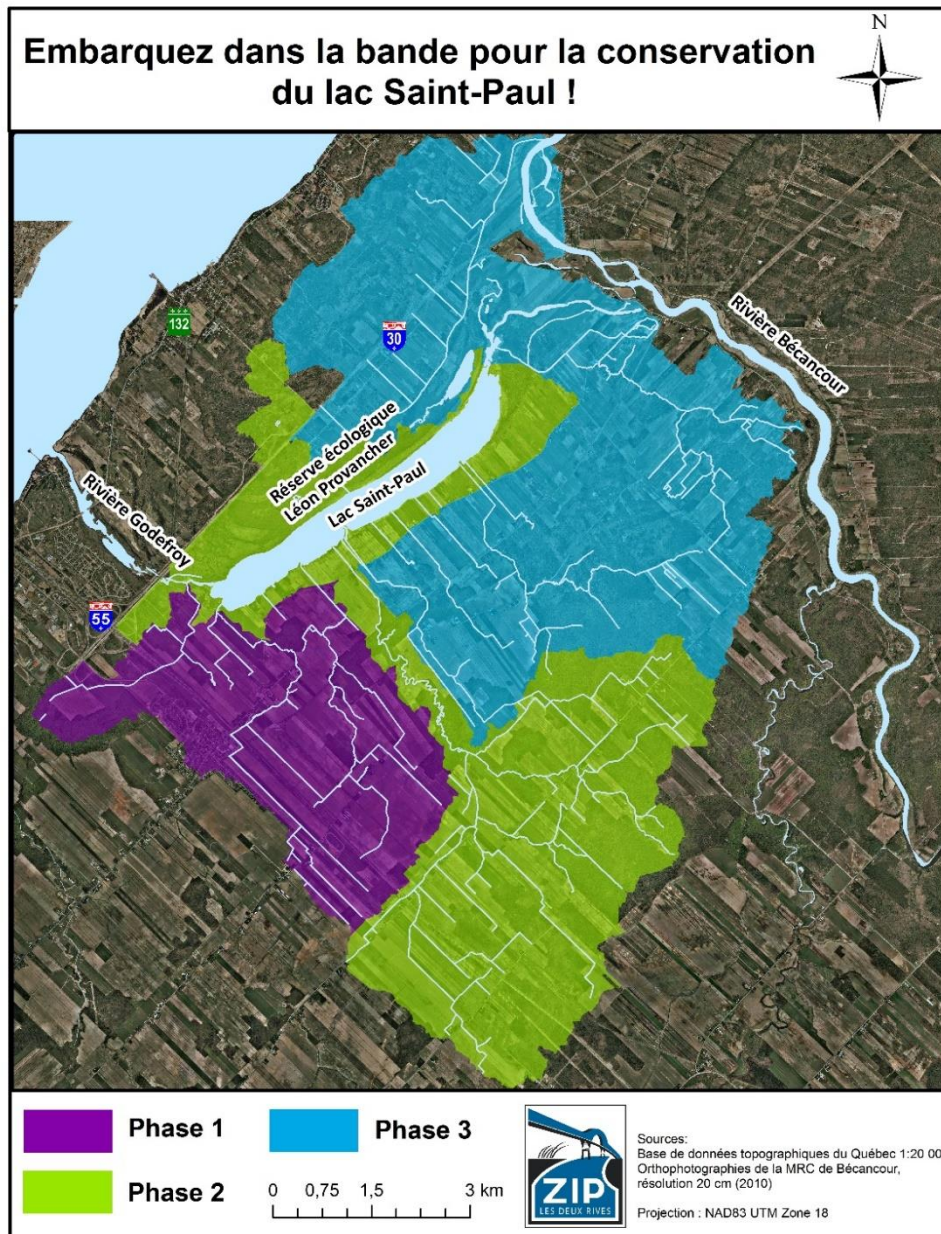
Voici deux graphiques présentant l'évolution de la qualité des bandes riveraines selon les résultats obtenus jusqu'à maintenant. Au départ, 43 % des bandes riveraines avaient une largeur d'un mètre et moins. Selon les ententes signées jusqu'à présent, cette catégorie de bandes riveraines très étroites chutera à 3 %. De plus, les bandes riveraines qui ont deux mètres et plus de largeur (qui représentaient 27 % avant la mise en place du projet) passeront à près de 50 %, une amélioration notable.



Suite à la caractérisation et à la remise des plans d'action (mars 2016) pour la **phase 1** du projet, l'implantation des nouvelles bandes riveraines se fera à l'automne 2017. À suivre dans nos prochaines publications !


Embarquez dans la bande pour la conservation du lac Saint-Paul à Bécancour – Phase 3

La **phase 3** du projet débutera sous peu. Cette phase compte 8 cours d'eau, dont la rivière Judith, la rivière Gagnon, le cours d'eau Leblanc et le cours d'eau de la Distillerie. On compte au total **70 kilomètres de cours d'eau** à caractériser et **38 producteurs agricoles** seront contactés. Les producteurs agricoles seront rencontrés ce printemps afin que l'on obtienne leur consentement pour caractériser les bandes riveraines. La caractérisation des bandes riveraines aura lieu ce printemps.



Conservation volontaire de l'herbier aquatique de l'île Carignan – Champlain

Les propriétaires du projet de conservation volontaire de l'herbier aquatique de l'île Carignan ont presque tous été rencontrés cet hiver. Sur les 20 propriétaires touchés par le projet, 15 ont déjà été rencontrés et ils ont tous accepté de signer une entente de conservation volontaire. Les rencontres se poursuivront encore quelques temps et le bilan final sera présenté dans la prochaine parution de notre journal. Nous tenons à remercier les citoyens pour leur accueil chaleureux et leur volonté de faire leur part dans ce beau projet. Jusqu'à présent, dans le secteur de l'île Valdor et de l'île Carignan à Champlain, où l'on travaille depuis plus de 4 ans, **53 ententes de conservation volontaire ont été ratifiées.**



Projet en agroenvironnement à l'île Valdor – Champlain

Suite à la remise des plans d'action aux agriculteurs au projet en agroenvironnement à l'île Valdor, des ententes avaient été prises avec un des producteurs agricoles afin de revégétaliser le talus aux abords du ruisseau de l'Arbre-à-la-Croix. Bonne nouvelle, la végétalisation sera effectuée au printemps 2017. Au total, ce sont 16 350 mètres² (1,6 hectares) qui seront végétalisés avec différentes essences d'arbustes.



Talus qui sera végétalisé

Table de concertation régionale de l'estuaire fluvial du Saint-Laurent (TCREF)

La TCREF a tenu, à Trois-Rivières, son premier forum annuel en novembre dernier. Ce forum a permis de recueillir les préoccupations individuelles et collectives des membres à l'égard du fonctionnement de la TCREF puis les enjeux liés à l'estuaire fluvial du Saint-Laurent. Il a aussi permis de procéder à l'élection des représentants de son Conseil stratégique.

Le Conseil stratégique a débuté son mandat en février dernier lors d'une première rencontre. À partir des résultats des ateliers réalisés lors du forum, cette première rencontre a été l'occasion de déterminer les chantiers de travail à prioriser pour la prochaine année. Ces quatre grands thèmes identifiés seront approfondis dans le portrait-diagnostic à venir. Pour y arriver, la coordination a procédé à la formation de quatre comités de concertation qui travailleront sur les chantiers de travail priorités.



Rencontre du conseil stratégique

Voici les quatre chantiers de travail priorités par le conseil stratégique de la TCREF :

- 1- Accès et mise en valeur du fleuve ;
- 2- Qualité de l'eau ;
- 3- Conservation des milieux naturels ;
- 4- Gestion du littoral et de la bande riveraine.

Dans les dernières semaines, des comités de concertation d'environ dix personnes ont été créés afin de travailler sur les différents chantiers de travail. Toutes les personnes impliquées sont des membres de la TCREF qu'ils soient des représentants siégeant au Conseil stratégique ou non.

Vous pouvez suivre les travaux de la TCREF en visitant le site internet à l'adresse suivante : www.tcref.org

Merci à nos partenaires !



This project was undertaken with the financial support of:
Ce projet a été réalisé avec l'appui financier de :



[6]



Municipalité de Sainte-Anne-de-la-Pérade

Saviez-vous que ?

Le 22 mars 2017 est célébré la journée mondiale de l'eau. Cette journée internationale instaurée par l'Organisation des Nations unies (ONU) et célébrée depuis 1993 a lieu le 22 mars de chaque année avec un thème différent. Le thème de 2017 est : **Pourquoi gaspiller de l'eau ?** L'ONU a ainsi voulu mettre en lumière le thème des eaux usées et les différents moyens de les réduire et les réutiliser.



Nous étions présents :

- 1 février 2017 : Rencontre de la Table de concertation régionale en agroenvironnement de la Mauricie
- 7 février 2017 : 3^e atelier sur les eaux souterraines à l'UQTR
- 15 février 2017 : Rencontre du CRE Mauricie
- 16 février 2017 : Rencontre de la Table de concertation régionale en agroenvironnement de la Mauricie
- 20 mars 2017 : Rencontre du réseau des Tables de concertation régionales (TCR)
- 22 mars 2017 : Journée d'information sur l'eau : Au cœur des milieux humides
- 29 mars 2017 : Rencontre de la Table de concertation régionale en agroenvironnement de la Mauricie

À venir :

- 17 mai 2017 : Pêche en herbe
- 18 mai 2017 : Distribution annuelle d'arbres aux membres du Comité ZIP Les Deux Rives
- 18 mai 2017 : Salon des sciences au Collège Laflèche
- 23 mai 2017 : Pêche en herbe

Crédit photo : Comité ZIP Les Deux Rives

Contactez-nous :

3930, Louis-Pinard, Bureau 206
Trois-Rivières G8Y 4L9
Téléphone : 819-375-8699
Courriel : administration@zip2r.org
Site internet : www.zip2r.org