

Téléchargement des cartes

Les cartes de la Route bleue Lac Saint-Pierre/ Les Deux Rives sont disponibles gratuitement sur le site internet du sentier maritime du Saint-Laurent.

www.sentiermaritime.ca

Pour parcourir les itinéraires suggérés, vous devez vous procurer les cartes de la route bleue.

Si vous utilisez la route bleue et que vous êtes débutant, il est conseillé de vous joindre à des gens expérimentés, à prendre des cours ou à être accompagné d'un guide certifié.

Le fleuve Saint-Laurent est plutôt imprévisible, assurez-vous de bien **planifier** votre sortie et de bien connaître les conditions de navigation avant votre départ.

Location d'équipement

Maikan Aventures
2206 boul. des Chenaux
Trois-Rivières, Qc
G9A 1A1
Téléphone: 1-877-694-7010
Site internet : www.maikan.ca

Club multivoile 4 saisons
12 751 Notre-Dame ouest
Trois-Rivières, Qc
G9B 7Y6
Téléphone: 1-866-343-5454

Pour plus d'informations sur la route bleue Lac Saint-Pierre/Les Deux Rives

www.routebleuedeuxrives.org



SENTIER MARITIME
DU SAINT-LAURENT

Route bleue
Lac-Saint-Pierre –
Les Deux Rives



Pour nous joindre
Comité ZIP Les Deux Rives
6487 Boul. des Chenaux
Trois-Rivières (Québec)
G8Y 5A9

Téléphone : 819.375.8699
Courriel : administration@zip2r.org

© 2014 Comité ZIP Les Deux Rives

**VENEZ VOUS
ÉVADER EN
DÉCOUVRANT LE
FLEUVE
AUTREMENT !**

Route bleue Lac Saint-Pierre/ Les Deux Rives : Itinéraires suggérés

Pointe-du-Lac

Ce secteur, où la route bleue prend son départ sur la rive nord, longe le lac Saint-Pierre. C'est un parcours idéal pour les débutants. **4 sites d'arrêts possibles sur ce tronçon.**


- Niveau de difficulté : Facile
- Départ : Club multivoile 4 saisons (TR01)
- Arrivée : Rampe Matton (TR06)
- Longueur : 13 km
- Durée approximative : 3 heures



Champlain-Batiscan

Cet itinéraire permet de visiter les deux municipalités en un seul trajet. Les quais des deux municipalités offrent plusieurs services, de même que le centre de leurs charmants villages.

- Niveau de difficulté : Modéré
- Départ : Quai de Champlain (CHA03)
- Arrivée : Quai de Batiscan (BAT01)
- Longueur : 12 km
- Durée approximative : 2 heures



Bécancour

Cet itinéraire est celui par excellence pour l'observation de plusieurs espèces d'oiseaux dans les battures. Ce tronçon est de nature sauvage et assez tranquille, mis à part la portion du port de Bécancour et du parc industriel.

- Niveau de difficulté : Modéré
- Départ : Plage Petite Floride (BEC07)
- Arrivée : Des Hirondelles (BEC09)
- Longueur : 14 km
- Durée approximative : 3 heures



Trois-Rivières

Suite au passage du pont Lavolette, vous entrez dans une zone industrielle; attention au trafic engendré par les navires. Le retour au calme se fait à votre arrivée sur la rivière Saint-Maurice. **4 sites d'arrêts possibles sur ce tronçon.**

- Niveau de difficulté : Facile
- Départ : Rampe Matton (TR06)
- Arrivée : Parc Vivian Dober (TR09)
- Longueur : 6 km
- Durée approximative : 1 heure



Région sauvage de Sainte-Anne-de-la-Pérade

Ce tronçon de la route bleue est sans doute le plus sauvage. On semble loin de toute civilisation tout en étant à proximité. Des paysages magnifiques vous y attendent.


- Niveau de difficulté : Modéré
- Départ : Marina de Batiscan (BAT03)
- Arrivée : Rampe Sainte-Anne (STA02)
- Longueur : 8 km
- Durée approximative : 1 h 30 minutes



Saint-Pierre-les-Becquets

Ce secteur de la route bleue offre un paysage différent des autres itinéraires, puisque c'est à partir de Saint-Pierre-les-Becquets que les rives commencent à être escarpées. Vous aurez la possibilité d'observer de nombreuses espèces d'oiseaux sur ce parcours.

- Niveau de difficulté : Modéré
- Départ : Des Hirondelles (BEC09)
- Arrivée : Parc fluvial les Becquets (SPB03)
- Longueur : 13 km
- Durée approximative : 3 heures



Delta du Saint-Maurice

Ce secteur, où vous pourrez observer les quelques îles de la rivière Saint-Maurice, offre beaucoup de tranquillité. Suite à votre visite du delta, poursuivez votre route sur le Saint-Laurent, en passant devant le Sanctuaire Notre-Dame-du-Cap.

4 sites d'arrêts possibles sur ce tronçon.


- Niveau de difficulté : Facile
- Départ : Parc Vivian Dober (TR09)
- Arrivée : Parc du relais portuaire (TR17)
- Longueur : 6 km
- Durée approximative : 1 heure



Sainte-Angèle-de-Laval

Ce tronçon de la route bleue est parfait pour les gens qui débutent. Ce parcours offre plusieurs possibilités d'arrêts en plus d'offrir un niveau de difficulté relativement faible.

- Niveau de difficulté : Facile
- Départ : Quai de Sainte-Angèle (BEC02)
- Arrivée : Plage Petite Floride (BEC07)
- Longueur : 8 km
- Durée approximative : 1 h 30 minutes



Deschailons

Ce tronçon de la route bleue peut être parcouru sur 2 jours ce qui permet une évocation totale. Sachez qu'il est proposé sur 2 jours puisqu'il n'est pas possible de faire de courtes pauses entre les sites.

- Niveau de difficulté : Modéré

JOUR 1

Départ : Parc fluvial les Becquets (SPB03)
Arrivée : Camping Cap à la roche (DES01)
Longueur : 7 km
Durée approximative : 1h 30 minutes

JOUR 2

Départ : Camping Cap à la roche (DES01)
Arrivée : Quai de Leclercville (LECL01)
Longueur : 11 km
Durée approximative : 2 heures

